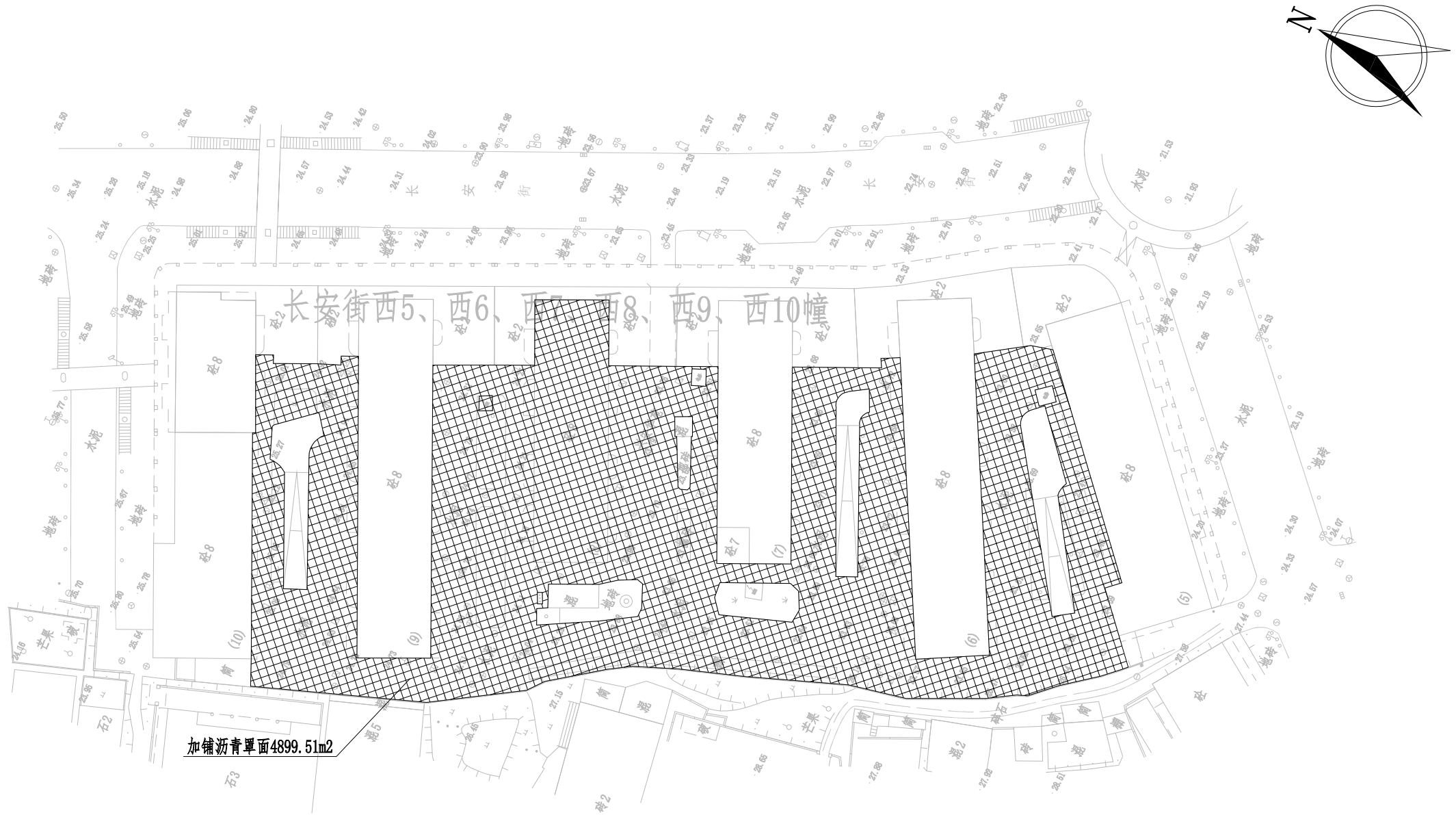


本 册 目 录

序号	名 称	图 号	页 数	备 注
1	5. 长安街西5、西6、西7、西8、西9、西10幢			
2	长安街西5、西6、西7、西8、西9、西10幢路面改造平面图	SS-01	2	
3	停车位平面布置图	SS-02	1	
4	路面工程主要数量表	SS-03	1	
5				
6				
7				
8				
9				
10				
11				
12				
13				
14				
15				
16				
17				
18				
19				
20				
21				
22				
23				
24				
25				
26				
27				
28				
29				
30				
31				

序号	名 称	图 号	页 数	备 注
32				
33				
34				
35				
36				
37				
38				
39				
40				
41				
42				
43				
44				
45				
46				
47				
48				
49				
50				
51				
52				
53				
54				
55				
56				
57				
58				
59				
60				
61				
62				



- 注:
- 1、单位：米，比例 1:800。
 - 2、本图坐标系采用CGCS2000坐标系，中央子午线为117°。
 - 3、本图高程采用1985年国家高程基准。
 - 4、图例：
 - 新建水泥路面
 - 现状草坪
 - 新建截水沟
 - 新建沥青罩面
 - 路缘石



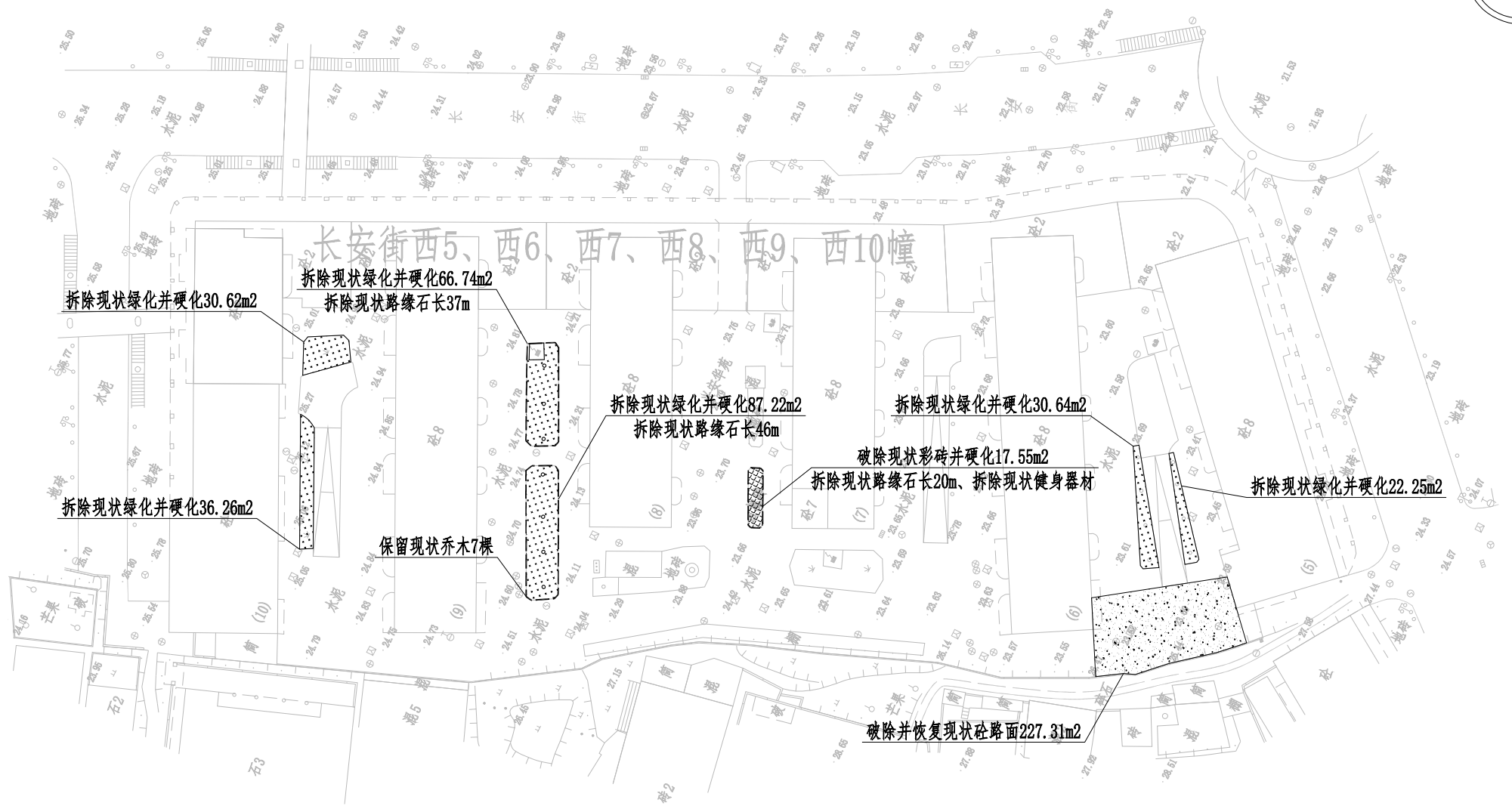
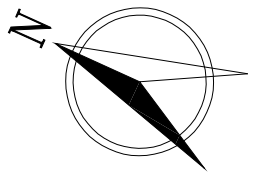
正道设计有限公司
市政行业(排水工程、道路工程)专业甲级
A151026363

项目名称	南安市2025年度市区老旧小区改造配套基础设施建设工程
建设单位	南安市住房建设有限责任公司

项目负责人	龙家富林焜宏	专业负责人	张红刚
审 定	龙家富	校 对	吴越林
审 核	张红刚	设计/制图	张信瑞

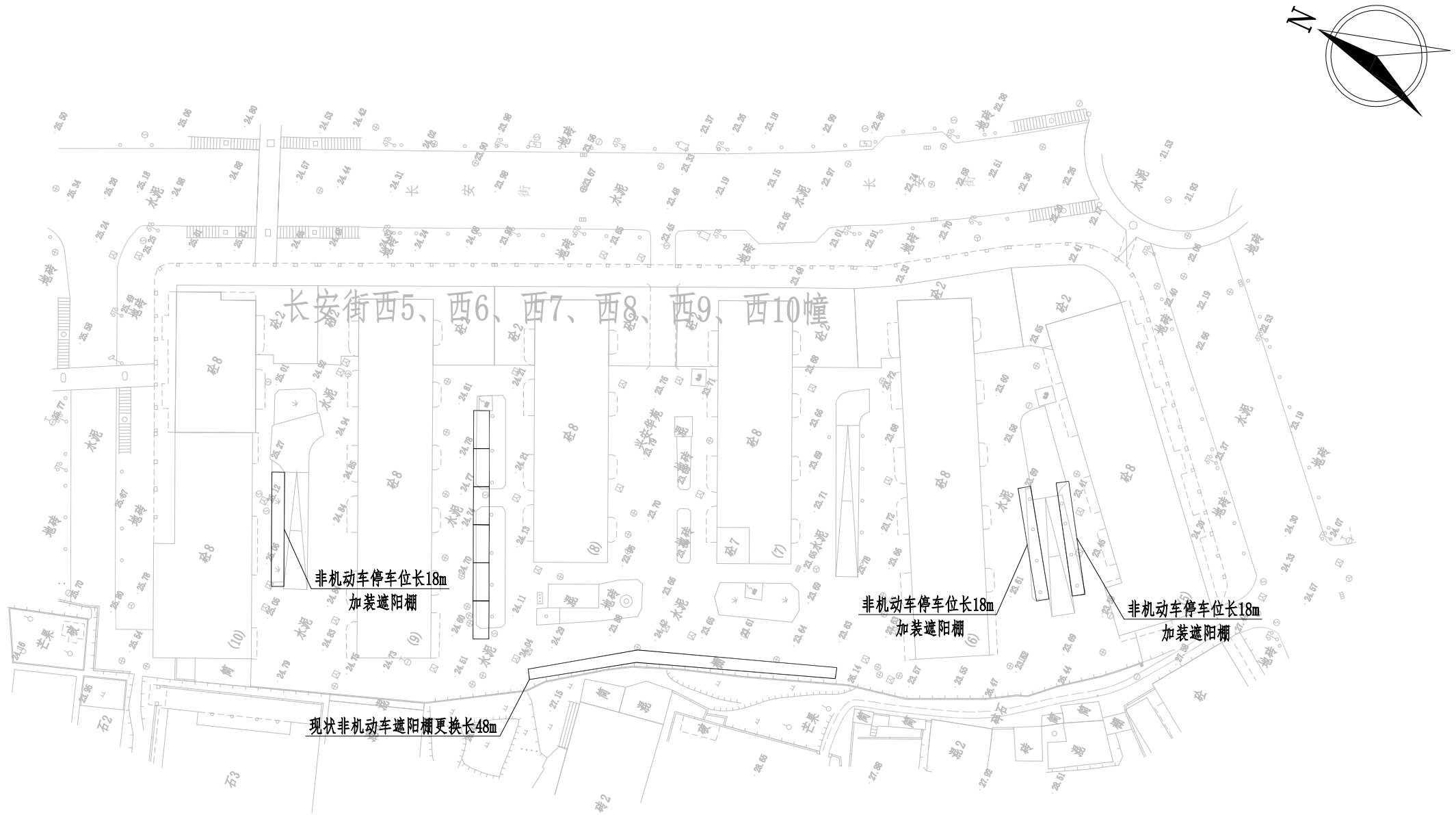
图 纸 名 称	长安街西5、西6、西7、西8、西9、西10幢路面改造平面图
---------	-------------------------------

工程编号	SCZD	图 号	SS-01
专 业	道路工程	设计阶段	施工图
版 本	第 1 版	日 期	2025.05



- 注：
1. 单位：米，比例 1: 800。
 2. 本图坐标系采用CGCS2000坐标系，中央子午线为117°。
 3. 本图高程采用1985年国家高程基准。
 4. 图例：
- 新建水泥路面
 - 现状草坪
 - 新建截水沟
 - 新建沥青罩面
 - 路缘石

<div><div></div><div>正道设计有限公司</div><div>市政行业(排水工程、道路工程)专业甲级</div><div>A151026363</div></div>	<div>项目名称</div> <div>南安市2025年度市区老旧小区改造配套基础设施建设工程</div> <div>建设单位</div> <div>南安市住房建设有限责任公司</div>	<div>项目负责人</div> <div>龙家富</div> <div>审定</div> <div>龙家富</div> <div>审核</div> <div>张红刚</div>	<div>专业负责人</div> <div>张红刚</div> <div>校对</div> <div>吕越林</div> <div>设计/制图</div> <div>张信瑞</div>	<div>图纸名称</div> <div>长安街西5、西6、西7、西8、西9、西10幢路面改造平面图</div>	工程编号	SCZD	图 号	SS-01
					专 业	道路工程	设计阶段	施工图
					版 本	第 1 版	日 期	2025. 05



- 注:
- 1、单位: 米, 比例 1:800。
 - 2、本图坐标系采用CGCS2000坐标系, 中央子午线为117°。
 - 3、本图高程采用1985年国家高程基准。



正道设计有限公司

市政行业(排水工程、道路工程)专业甲级

A151026363

项目名称	南安市2025年度市区老旧小区改造配套基础设施建设工程
建设单位	南安市住房建设有限责任公司

项目负责人	龙家富	专业负责人	张红刚
审定	龙家富	校对	吴越林
审核	张红刚	设计/制图	张信瑞

图纸名称	停车位平面布置图
------	----------

工程编号	SCZD	图号	SS-02
专业	道路工程	设计阶段	施工图
版本	第 1 版	日期	2025.05

长安街西5、西6、西7、西8、西9、西10幢工程量				
序号	项目	单位	数量	备注
1	拆除现状路缘石	米	103	
2	破除现状砼路面	平方米	227.31	
3	破除现状绿化带	平方米	273.73	
4	破除现状砼彩砖	平方米	17.55	
5	新建C30水泥砼面层	平方米	518.59	表面拉毛
6	新建填隙碎石	平方米	518.59	
7	现状水泥路面铣刨1cm	平方米	4380.92	
8	AC-13C细粒式SBS改性沥青	平方米	4899.51	
9	PC-3改性乳化沥青粘层0.4L/m2	平方米	4899.51	
10	抗裂贴	平方米	980	抗裂贴宽度为15cm
11	交通标线	平方米	32.3	线宽10cm